


**LEGENDE****DISPOSITIONS REGLEMENTAIRES****ZONAGE**

---+---+---+ Limite de commune

----- Limite de zone POS


**UB4** désignation de la zone POS

**PROTECTIONS**


 Espace protégé à conserver ou à créer


**EMPLACEMENTS RESERVES**

 A Voie publique à créer et emprise


 B Voie publique à élargir et emprise

 C Voie publique à élargir et emprise (sans élargissement)


 D Ouvrage public, installation d'intérêt général ou espace vert

 524 Indication du numéro de l'opération

 Chemin piétonnier

 Services d'urgence pour programme de logement

**AUTRES DISPOSITIONS**


 Recullement et marge de recul

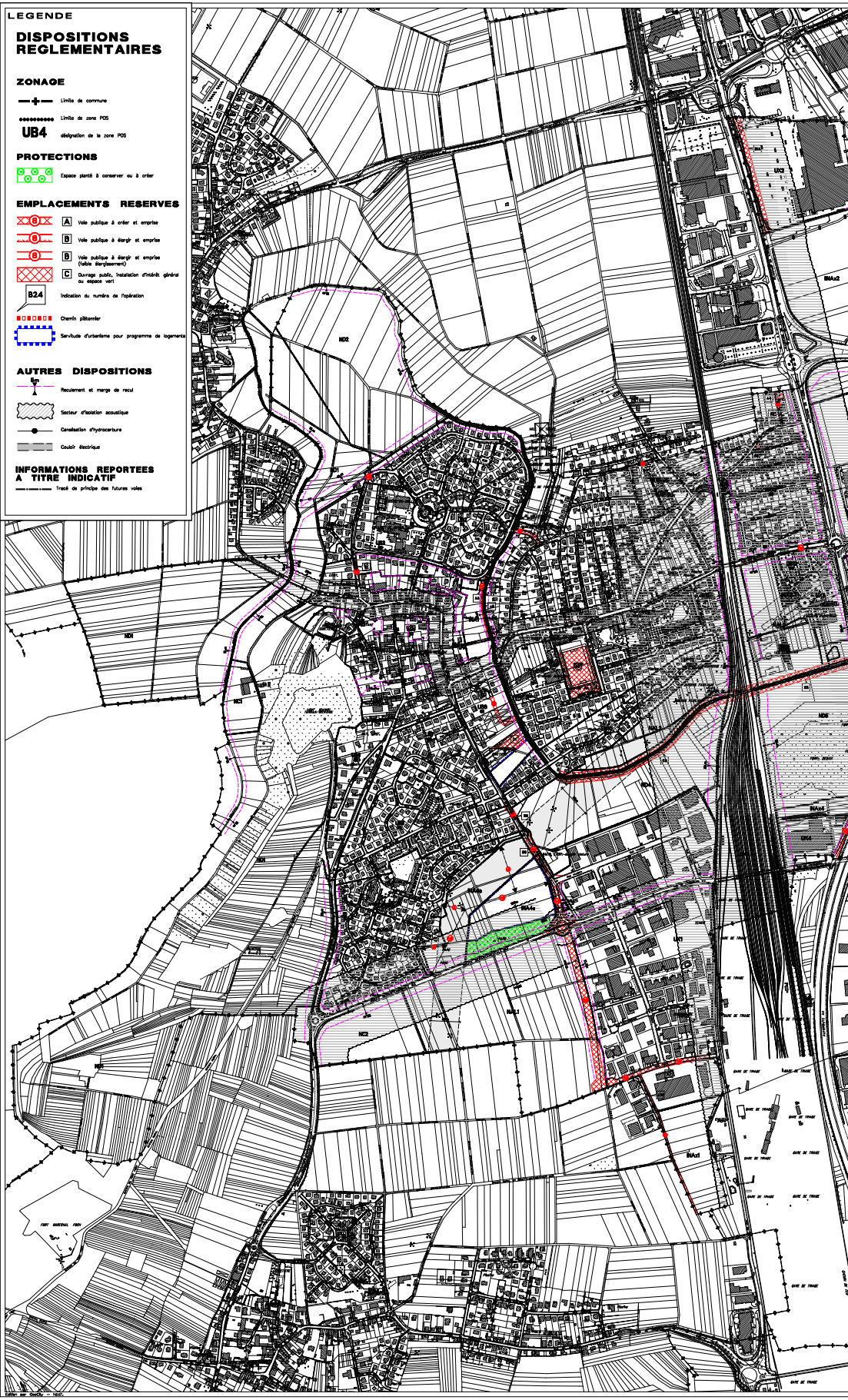
 Secteur d'action acoustique

 Canalisation d'hydrocarbure

 Canal d'électricité

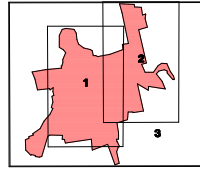
**INFORMATIONS REPORTEES A TITRE INDICATIF**

 Tracé des projets de futures voies



**COMMUNAUTE URBAINE DE STRASBOURG**  
**Commune de MUNDOLSHEIM**  
 Département du Bas-Rhin

**PLAN D'OCCUPATION DES SOLS**



**3. PLAN DE ZONAGE**  
 Echelle : 1/5000

Dossier approuvé : octobre 1994  
 Révision simplifiée n° 1  
 novembre 2009

COMMUNAUTE URBAINE DE STRASBOURG  
 SERVICE DE L'URBANISME  
 1, Place de la Cloche  
 67037 STRASBOURG cedex  
 Tél. 03 88 60 78 70  
 Fax. 03 88 60 87 57

AGENCE DE DEVELOPPEMENT ET D'URBANISME DE L'AGGLOMERATION STRASBOURGEOISE  
 9, Rue Bouché - CE 80007  
 67009 STRASBOURG cedex  
 Tél. 03 88 51 45 00  
 Fax. 03 88 73 74 42